

ROMÂNIA
JUDEȚUL BRAILA
COMUNA MOVILA MIREȘII
CONSILIUL LOCAL

PROIECT DE HOTARARE
INITIATOR : PRIMAR

HOTĂRÂREA NR.
DIN 3.11.2021

Privind completarea inventarului actualizat al bunurilor care alcatuiesc domeniului privat al comunei Movila Miresii, județul Brăila

Consiliul local al comunei Movila Miresii întrunit în ședința ordinară în data de 3.11.2021;

Având în vedere :

- referatul de aprobare prezentat de dl. primar și referatul secretarului comunei, precum și raportul comisiei de inventariere;
- raportul Comisiei pentru dezvoltare economico-socială, buget-finanțe, administrarea domeniului public și domeniului privat al comunei, agricultura, gospodărire comună, protecția mediului, servicii și comerț;
- raportul Comisiei pentru administrație publică locală, juridică, apărarea ordinii și liniștii publice și drepturilor cetățenilor;
- prevederile art.6 din Legea nr.18/1991 privind fondul funciar , republicată;
- prevederile art. 129, alin.(2), lit. "c", alin.(6), art. 354, alin(2), art. 355 și art. 357 din OUG nr. 57/2019, privind Codul Administrativ;

In baza prevederilor art. 139, alin.(3), lit. g și art. 196, alin.(1), lit. a din OUG nr. 57/2019, privind Codul administrativ;

HOTARASTE:

Art. 1 - Se aproba completarea Inventarului bunurilor care aparțin domeniului privat al comunei Movila Miresii după cum urmează:

- a. Înscrierea în inventarul bunurilor care aparțin domeniului privat al comunei a terenului intravilan în suprafața de 1040 mp, categoria de folosință "curți-construcții", amplasat în Movila Miresii, str. Lalelelor, nr. 901A, Cv 3, P 54/2;
- b. Înființarea poziției nr. 68 în inventarul bunurilor care aparțin domeniului privat al comunei și înscrierea la aceasta a terenului intravilan în suprafața de 1040 mp, categoria de folosință "curți-construcții", amplasat în Movila Miresii, str. Lalelelor, nr. 901A, Cv 3, P 54/2;
- c. Restul pozițiilor din inventar vor fi renumerotate.

Art. 2 Se aproba Inventarul actualizat al bunurilor care alcatuiesc domeniul privat al comunei conform anexei nr. 1 care face parte integrantă din prezenta hotărâre.

Art. 3 Cu aducerea la îndeplinire a prevederilor prezentei hotărâri se însărcinează Primarul comunei Movila prin compartimentele din cadrul aparatului propriu de specialitate.

Art. 4 Prezenta hotărâre va fi adusă la cunoștința Institutiei Prefectului jud. Braila prin grija secretarului general al comunei.

Art. 5 Prezenta hotărâre va fi adusă la cunoștința publicului prin publicare în Monitorul Oficial Local prin grija secretarului general al comunei.

Prezenta Hotarare a fost adoptata in sedinta din data de 3.11.2021 cu un numar de voturi din numarul total de 13 consilieri in functie, indeplinindu-se cerinta de majoritate din numarul voturilor consilierilor in functie.

Primar,
Panturu Dumitru

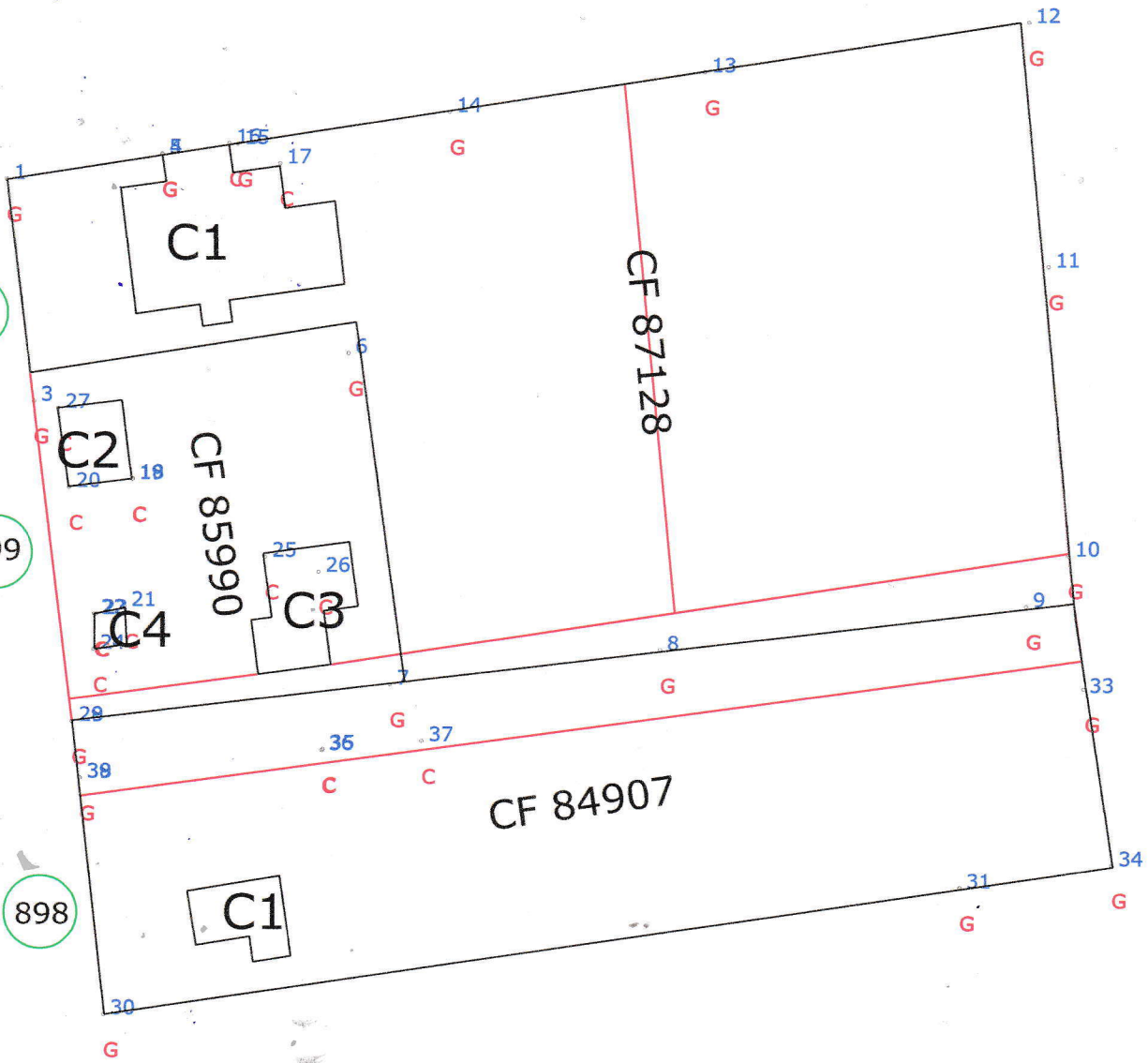
*Avizat pentru legalitate,
Secretarul general al comunei,
Drăguș Viorel*

Str. Lalelelor

900

899

898



C1

C2

CF 85990

C3

C4

CF 87128

CF 84907

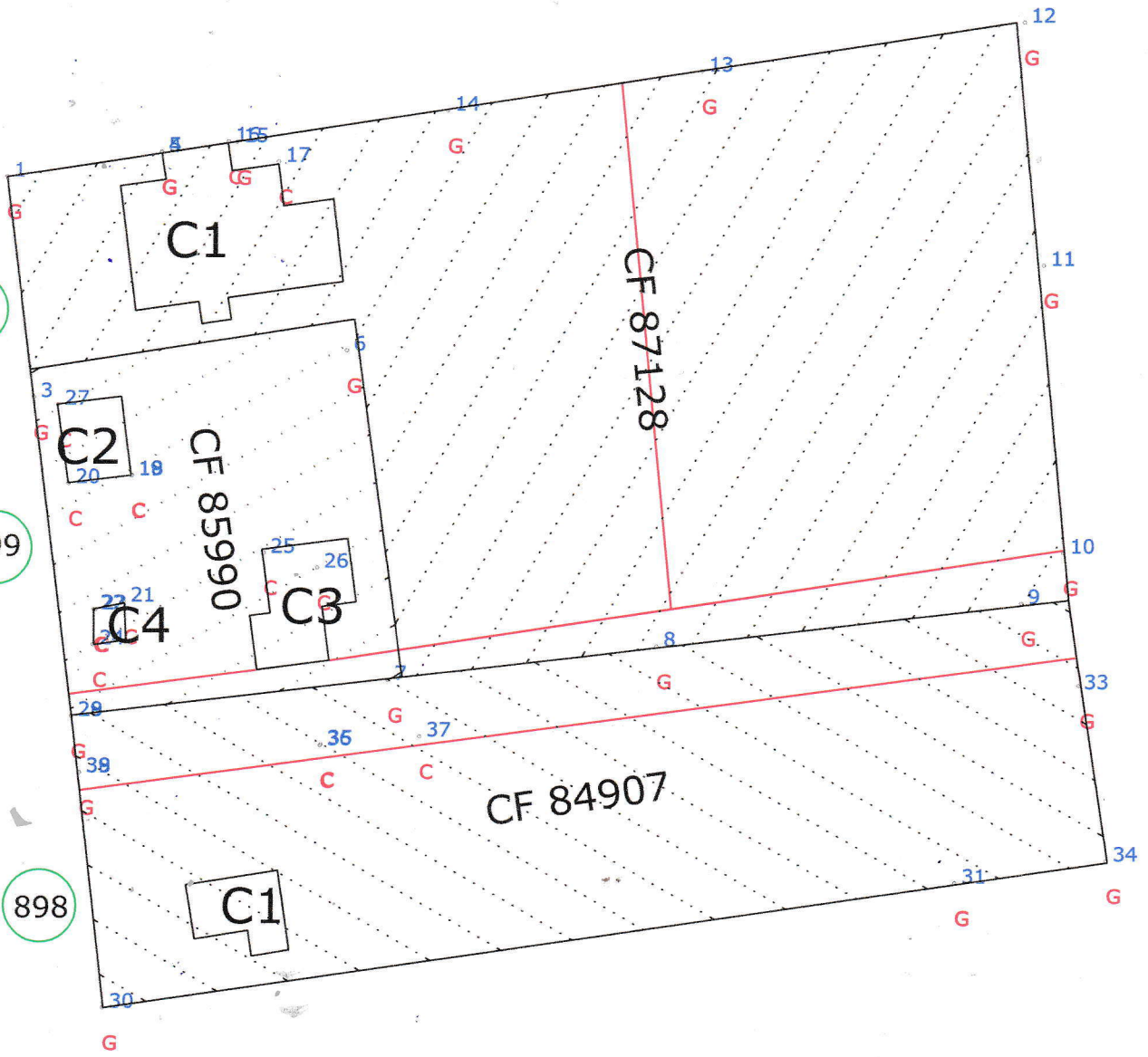
C1

Str. Lalelelor

900

899

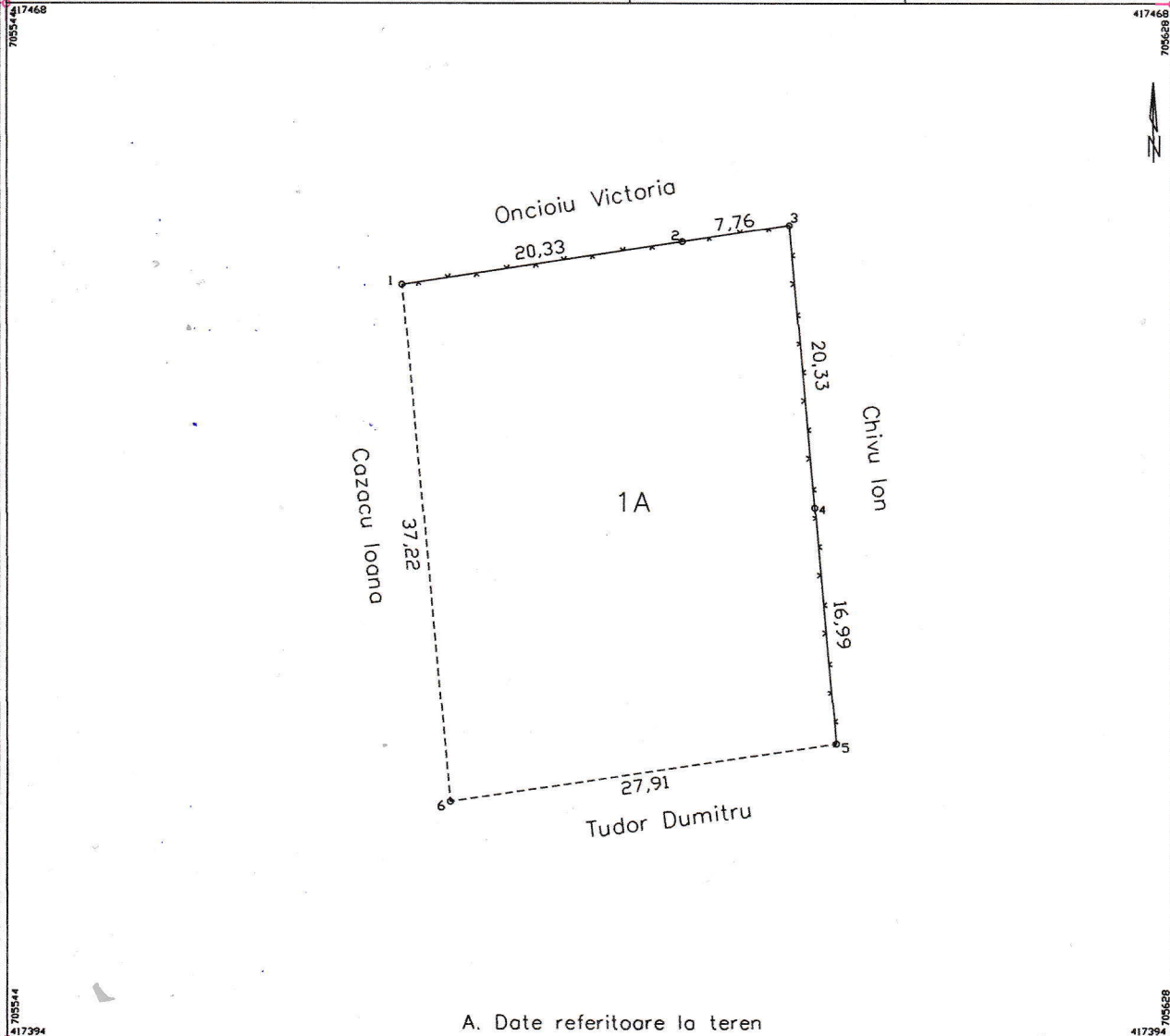
898



Plan de amplasament si delimitare a imobilului

Scara 1:500

Nr. cadastral	Suprafata masurata (mp)	Adresa imobilului
	1040	Sat Movila Miresii, Cvartal 3, Parcela 54/2
Cartea Funciara nr.		Str. Lalelelor, nr. 901 A U.A.T. Movila Miresii



A. Date referitoare la teren

Nr. parcela	Categorie de folosinta	Suprafata (mp)	Mentii
1	A	1040	Intre pct. 1-2-3-4-5 gard plaso ; 5-6-1 nematerializat ;
TOTAL		1040	

B. Date referitoare la constructii

Cod	Destinatia	Suprafata construita la sol (mp)	Mentii

Suprafata total masurata a imobilului = 1040 mp
 Suprafata din acte = 1040 mp

<p>Executar PFA Antohi Lucian</p> <p>Confirmarea realitatii terenului, corectitudinea insemnarilor, precum si a datelor cadastrale si corespondenta acestora la teren</p> <p>Seria RO-BR-F Nr. 0010/11-10-2010</p> <p>ANTOHI LUCIAN</p> <p>Data : 08.06.2021</p>	<p>Inspector</p> <p>Confirm introducerea imobilului in baza de date integrata si atribuirea numarului cadastral</p> <p>Semnatura si parafo</p> <p>Stampila BCPI</p> <p>Data</p>
--	--

